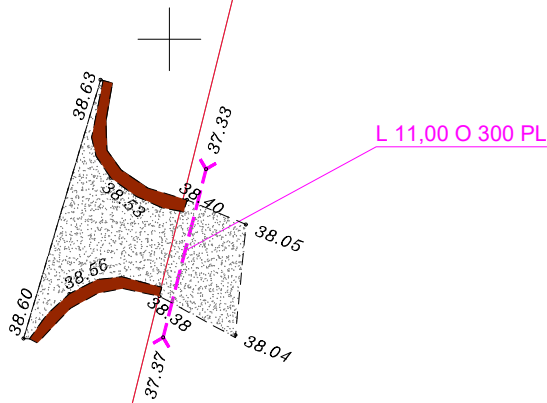





Vahtra
35201:002:0537

x = 6593350
y = 582250



TINGMÄRGID

-  26.48 Mõõdistatud asfaltkatte kõrgus
-  Mõõdistatud 1 kihilise asfaltkatte pindala 86 m² AC 16 SURF
-  Mõõdistatud teepeenra pindala 16 m²

Märkus:

- Koordinaadid riiklikus koordinaatide süsteemis L-Est 97
- Kõrgused EH 2000 süsteemis
- Katastriüksuste piirid maa-ametist detsembris 2024a.
kihil "PIIR" esitatud piirjoonte asukohad on informatiivsed

| | | | | | | | |
|-------------------------------------|---------|---------|----------|---|-------|-------|--|
| OÜ KT GEODEESIA | | | | Töö NR. 69/24 | | 2024 | |
| | | | | OBJEKT: VAHTRA MAHASÕIT | | | |
| AADRESS: Ristiku 29, Märjamaa alev | | | | ADDRESS: HARJU MAAKOND KUUSALU VALD SÕITME KÜLA | | | |
| TEL.: 50 62546 | | | | | | | |
| KUTSETUNNISTUS GEODEET V NR. 163613 | | | | LEHT | LEHTI | MÕÖT | |
| AMET | NIMI | ALLKIRI | KP. | 1 | 1 | 1:500 | |
| PR. JUHT | K. Taba | | | JOONIS: EHITUSJÄRGNE TEOSTUSJONIS | | | |
| KOOSTAS | K. Taba | | 04.12.24 | | | | |
| e.mail: ktgeodeesia@gmail.com | | | | | | | |